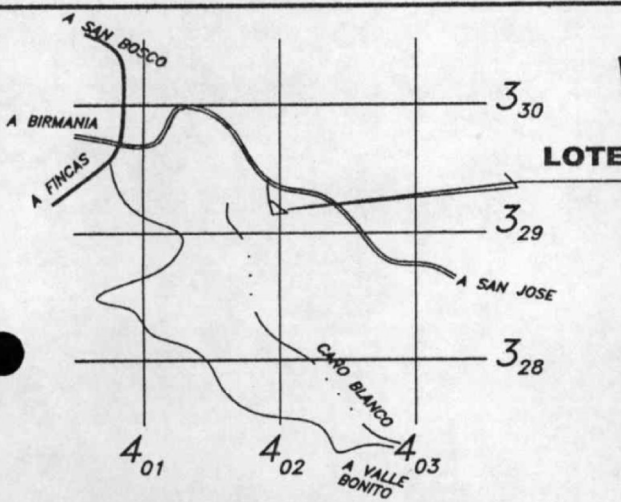


REGISTRO DE
CATASTRO NACIONAL
 El presente plano ha cumplido con los requisitos exigidos por la ley, por lo que ha sido registrado bajo el siguiente número:
A-1619543-2012
 Fecha: **16 NOV. 2012** Firma Autorizada

Catastro Nacional
1-2693078
15/11/2012 11:39:53
 Reingreso [Apelación]

Catastro Nacional
1-2693078
12/10/2012 10:04:21
 Reingreso



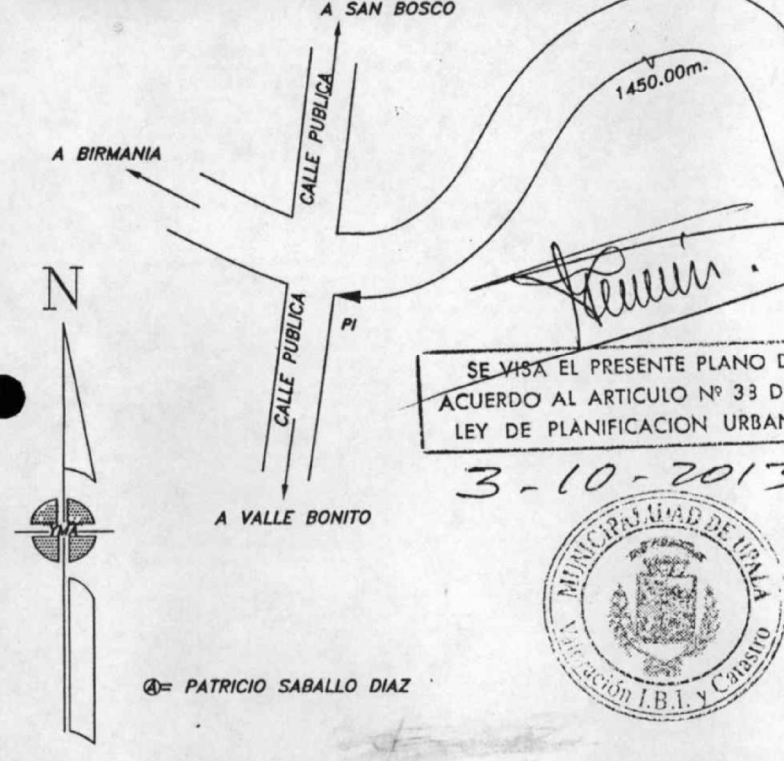
COLEGIO FEDERADO DE INGENIEROS Y ARQUITECTOS DE COSTA RICA
12 OCT 2012
ANOTADO

D E R R O T E R O		
LINEA	A Z I M U T	DISTANCIA
1 - 2	108°46'12"	37.65m
2 - 3	134°44'35"	59.22m
3 - 4	125°00'10"	72.68m
4 - 5	233°08'34"	5.35m
5 - 6	265°24'47"	106.93m
6 - 1	346°10'55"	110.45m

MUNICIPALIDAD DE UPALA

DESPUES DE INSPECCION DE CAMPO DOY FE QUE EL PRESENTE DOCUMENTO CUMPLE CON LOS REQUERIMIENTOS ESTABLECIDOS POR ESTA MUNICIPALIDAD, TANTO PARA LOS ACCESOS DE SERVIDUMBRE Y SUS SEGREGACIONES, TAMBIEN QUE LAS CALLES QUE SE INDICAN COMO ACCESO Y REFERENCIA EN ESTE DOCUMENTO SON PUBLICAS, EXISTENTES Y SE ENCUENTRAN BAJO TUTELA MUNICIPAL, ADEMAS DOY FE QUE NO ABARCA NINGUNA CALLE O CAMINO PUBLICO.

HOJA UPALA - ESCALA 1:50000
UBICACION GEOGRAFICA

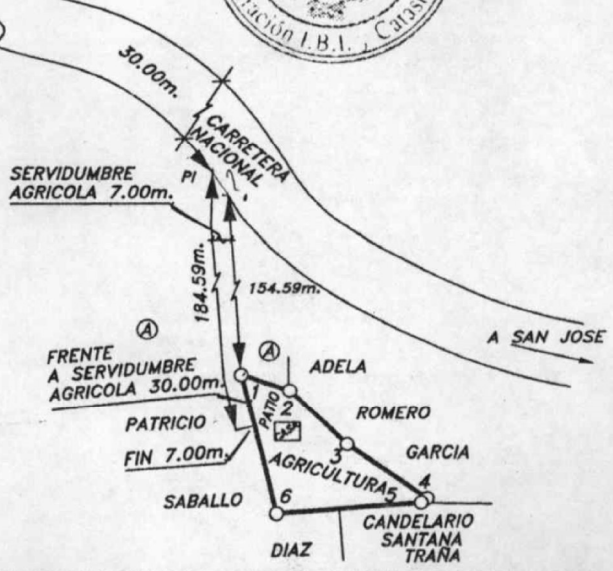


UN SERVIDOR
 GERARDO ALEMAN SOLANO
 ENCARGO DE CATASTRO Y BIENES INMUEBLES



SE VISA EL PRESENTE PLANO DE ACUERDO AL ARTICULO Nº 33 DE LA LEY DE PLANIFICACION URBANA.

3-10-2013



SITUADO EN: EL PROGRESO DISTRITO 3ª SAN JOSE CANTON 13ª UPALA PROVINCIA 2ª ALAJUELA	INFORME REGISTRAL ES PARTE DE LA FINCA 2437511-000	NOTAS: LEVANTAMIENTO POLAR POLIGONAL ABIERTA ERRORES ESTIMADOS: ANGULAR 00' 01" LINEAL 0.01m DOY FE QUE LOS LINDEROS SON EXISTENTES	NOTAS: -ESTE PLANO SERVIRA UNICAMENTE PARA INSCRIBIR EL INMUEBLE, UNA VEZ INSCRITO EL FRACCIONAMIENTO RESPECTIVO EL PLANO SURTIRA LOS EFECTOS JURIDICOS CORRESPONDIENTES DESDE LA FECHA DE SU INSCRIPCION EN EL CATASTRO.	27 PROTOCOLO TOMO 17643 FOLIO 16
	AREA SEGUN REGISTRO 231a5203.37m².			
AREA 6397m².			YANOR NOE MURILLO CASTRO INGENIERO TOPOGRAFO IT-14602	